

Priorisierungsplan Stand 15.08.2018

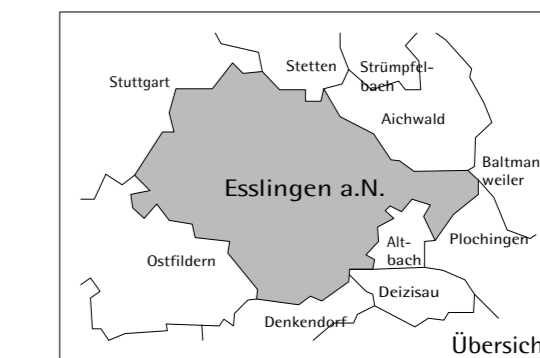
- Bereits im Verfahren befindliche Flächen
(kein Gebietssteckbrief vorliegend)
- Neuausweisungsflächen
- Im Zuge der Alternativenprüfung
ausgeschiedene Flächen
- Im Zuge der Vorprüfung
vorausgeschiedene Flächen
(kein Gebietssteckbrief vorliegend)
- Herausnahme der Gewerbebe-
entwicklung am Standort Berkheim
aus dem laufenden FNP-Verfahren aufgrund
von Konflikten mit Schutzgebietskulissen
und Zielen der Raumordnung
- !!! Hinweis auf artenschutzrechtliches
Konfliktpotenzial

STADT ESSLINGEN AM NECKAR
STADTPLANUNGSAMT

Neuaufstellung Flächennutzungsplan Esslingen 2030

Priorisierungsplan

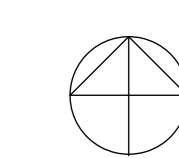

PLANDATUM: 15.08.2018



Stadtplanungsamt

Ritterstraße 17
73728 Esslingen am Neckar
Telefon: +49(0) 711 3512-0
Telefax: +49(0) 711 3512-55-0

Originalmaßstab: 1: 10 000



Geobasisdaten © Landesamt für Geoinformation und Landent-
wicklung Baden-Württemberg, www.lgl-bw.de, Az.: 2851.9-1/20
Stand der Basisinformationen: 08/2017